

<http://www.mafengwo.cn/j/17157559.html>

20190811 周日小雨黑山扈车站-聖山-望乡亭-百旺山景区东门-百旺家苑车 2019 年盛夏——蝉鸣！

岚儿 (北京) LV.38 关注 TA 2019-09-25 17:27 8598/8

暑气闷人，闲步与山间小路，鸣听蝉声鸟语；忆与大山的深情，感叹岁月流逝，淡看浮世繁华，闲看山间花开花落。时光易逝，珍惜当下，静待秋日到来.....



## 觅得聖山手记

日期：2019 年 8 月 11 日周日小雨 17:57 出发

线路：黑山扈-聖山-望乡亭-百旺山景区东门-百旺家苑车站穿越

用时：2 小时, 2 分钟

全程 6.9 公里

难度级别：简单

累计上升：219 米，累计下降：235 米 (详细)

海拔最低：27 米，最高：222 米，

### 一、黑山扈车站-聖山-望乡亭-百旺山景区东门-百旺家苑车站

1、2019 年的盛夏雷阵雨时不时阻挡进山的步伐；对大山的敬畏让我们不得已在风雨天转战浅山；又是一个难得的周末；预报的雷阵雨让脚步走进熟悉的百望山；

2、在熟悉的军人餐厅饱餐后 17 点 54 分开始此次徒步；18 点 01 分过进山口的小铁门；18 点 03 分沿着石阶开始升爬；

3、18 点 05 分到达小平台处；之后沿着柏油路转向东缓升；18 点 09 分遇岔路口沿着陡升的小路；离开柏油路沿着小路西行；18 点 13 分衔接到景区柏油路上；之后沿着景区石阶路西南

攀爬；

4、这条线路曾经徒步走百望山看见过；但是没有走过；但是却是实实在在记在心中；对于新的线路的探索的渴望；驱使此次的行程；

5、18点14分沿着石阶路攀爬；18点18分站在小路上遥望山下的风景；别有一番滋味；18点21分遇向南的小山坡沿路爬上小山坡；站在山坡清楚看到山下的城市的一排排楼房；

6、之后再次回到小路上继续西南行；18点25分小道右侧的岩石上写有：聖山两个黑色字；这个似乎在某个攻略上见过的字眼；真是开心极了！有点得来全部分功夫的感觉！

7、继续沿路前行；18点26分再遇三岔；离开岩石路沿着木质栈道前行；16点28分过瞭望台处；站在瞭望台处向西可以清楚看到远处的玉泉山塔；和颐和园的昆明湖；离开瞭望台沿路继续前行；

8、18点30分到达一处平台处；在这里有一条向南下行的土路；似乎有点眼熟；似乎感觉自己曾经走过；最终还是想起来这是通向香山的小路；

9、其实这个平台是个三岔；向南可到国防大学；向北沿着道路可到百望山望乡亭；在此选择向北沿路前行；这条道路园区已经重建了；

10、原来的土道已经修成了宽宽的景区道路；还是挺怀念那条隐秘的小路的！乌云密布的天空让伏天闷热的空气感觉湿润的很多；

11、18点44分天空乌云似乎撕开了一条缝隙；阳光似乎要从这条缝隙中向外泄露；18点46分到达山岔路口处的景区指示牌前；再次沿路转向西北前行；

12、之后的道路再熟悉不过的了；18点50分过圣母院和望乡亭三岔；继续沿着西北望乡亭前行；此时天空阳光从缝隙中露出来；18点55分再过三岔后；

13、18点58分登上望乡亭；之后沿路下撤；在与景区盘山路交汇后沿路沿路西北行；17点01分天空被撕裂的细缝夕阳流露出来；给这个乌云密布的天空留下一抹夕阳之色；

14、17点13分在道路转弯处出现了一个上山口；询问此下山口到韩家川；之后继续前行；19点17分过景区新建卫生间；没想到是可以使用的！

15、17点29分随着天慢慢黑下来；那抹夕阳更显惊艳；19点36分再过前往望京楼三岔；继续沿路前行；随着天黑下来；道路走到路了尽头；

16、抬头一看景区指示牌：此路不通！猛然想起来错过了一个三岔路口；随后抹黑折返；19点46分回到通往东门的三岔路口；沿着景区石阶路上行；

17、此时天已经完全暗下来；打开手记开始照明；17点49分过景区指示牌继续沿路前行；19点53分出景区东门牌楼；沿路东行；19点59分顺利到达此次穿越的终点百旺家苑公交站；完成了此次休闲穿越之旅！



2019年的盛夏雷阵雨时不时阻挡进山的步伐；对大山的敬畏让我们不得已在风雨天转战浅山；又是一个难得的周末；预报的雷阵雨让脚步走进熟悉的百望山；在熟悉的军人餐厅饱餐后 17 点 54 分开始此次徒步；



18 点 01 分过进山口的小铁门；




18 点 03 分沿着石阶开始升爬；




18 点 05 分到达小平台处；



站在小亭台遥望山下的建筑



之后沿着柏油路转向东缓升；18点09分遇岔路口沿着陡升的小路；离开柏油路沿着小路行；



小路清晰



18 点 13 分衔接到景区柏油路上；之后沿着景区石阶路西南攀爬；



这条线路曾经徒步走百望山看见过；但是没有走过；但是却是实实在在记在心中；对于新的线路的探索的渴望；驱使此次的行程；18 点 14 分沿着石阶路攀爬；



18 点 18 分站在小路上遥望山下的风景；别有一番滋味；



18 点 21 分遇向南的小山坡沿路爬上小山坡；站在山坡清楚看到山下的城市的一排排楼房；



之后再次回到小路上继续西南行；18 点 25 分小道右侧的岩石上写有：聖山两个黑色字；这个似乎在某个攻略上见过的字眼；真是开心极了！有点得来全部分功夫的感觉！



继续沿路前行；18 点 26 分再遇三岔；



离开岩石路沿着木质栈道前行；



16点28分过瞭望台处；站在瞭望台处向西可以清楚看到远处的玉泉山塔；和颐和园的昆明湖；



离开瞭望台沿路继续前行；



18 点 30 分到达一处平台处；



在这里有一条向南下行的土路；似乎有点眼熟；似乎感觉自己曾经走过；最终还是想起来这是通向香山的小路；



其实这个平台是个三岔：向南可到国防大学；向北沿着道路可到百望山望乡亭；





在此选择向北沿路前行；这条道路园区已经重建了；原来的土道已经修成了宽宽的景区道路；还是挺怀念那条隐秘的小路的！




乌云密布的天空让伏天闷热的空气感觉湿润的很多；



18 点 44 分天空乌云似乎撕开了一条缝隙；阳光似乎要从这条缝隙中向外泄露；



18 点 46 分到达山岔路口处的景区指示牌前；再次沿路转向 西北 前行；



之后的道路再熟悉不过的了；18 点 50 分过圣母院和望乡亭三岔；



继续沿着 西北 望乡亭前行；此时天空阳光从缝隙中露出来；



18 点 55 分再过三岔后；




18 点 58 分登上望乡亭；之后沿路下撤；



在与景区 盘山 路交汇后沿路沿路 西北 行；17 点 01 分天空被撕裂的细缝夕阳流露出来；给这个乌云密布的天空留下一抹夕阳之色；



简易小亭子




夕 阳 西 下



17 点 13 分在道路转弯处出现了一个上山口；询问此下山口到韩家川；之后继续前行；



19 点 17 分过景区 新建 卫生间；没想到是可以使用的！



17 点 29 分随着天慢慢黑下来；那抹夕阳更显惊艳；



道路由西北专向东北



19点36分再过前往望京楼三岔；



继续沿路前行；随着天黑下来；道路走到路了尽头；抬头一看景区指示牌：此路不通！



猛然想起来错过了一个三岔路口；随后抹黑折返；19点46分回到通往东门的三岔路口；




沿着景区石阶路上行；此时天已经完全暗下来；打开手记开始照明；



17点49分过景区指示牌继续沿路前行；



19 点 53 分出景区东门牌楼；沿路东行；



19 点 59 分顺利到达此次穿越的终点百旺家苑公交站；完成了此次休闲穿越之旅！

本篇游记共含 2713 个文字，42 张图片。帮助了 **8598** 名北京游客。



[退思轩主\(北京\)](#) LV.45 [+ 关注](#)

1F

引用 岚儿 的图片：